



# Atlasul lumii



Harta lumii 2

Americile 4

Africa 8

Europa 12


Asia 16


Oceania 20


Arctica și Antarctica 24

## Indicații pentru citirea hărților

Granițele sunt marcate cu linie punctată albă

 Bulinele galbene marchează **capitalele**, ale căror nume sunt subliniate.

 Bulinele roșii sunt folosite pentru localizarea **statelor mici**.

 Ilustrațiile în dreptul cărora apare o lupă mică sunt **explicate în paginile următoare**.

### Director editorial

Galia Lami Dozo – van der Kar

### Concept și ilustrații

Vivi & Gus

### Credite foto

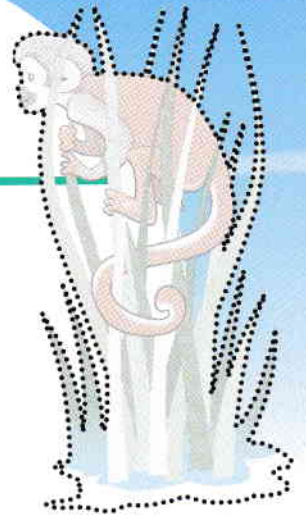
\*Richard A McMillin/Shutterstock \*Christian Vinces/Shutterstock \*Josef Hanus/Shutterstock \*Iurii Osadchi/Shutterstock \*Richard Seeley/Shutterstock \*Faraways/Shutterstock \*Przemyslaw Skibinski/Shutterstock \*Dan Breckwoldt/Shutterstock \*Pierre-Yves Babelon/Shutterstock \*Graeme Shannon/Shutterstock \*Dario Lo Presti/Shutterstock \*Paolo Bona/Shutterstock \*Petr Jilek/Shutterstock \*ivan bastien/Shutterstock \*Lukyanova Natalia / frenta/Shutterstock \*AnnaSwiderska/Shutterstock \*wakw/Shutterstock \*bebey/Shutterstock \*123Nelson/Shutterstock \*RuthChoi/Shutterstock \*javarman/Shutterstock \*Andres Garcia Martin/Shutterstock \*Migel/Shutterstock \*Anna Kucherova/Shutterstock \*Hung Chung Chih/Shutterstock \*Luciano Mompugno/Shutterstock \*Tooykrub/Shutterstock \*James van den Broek/Shutterstock \*Debra James/Shutterstock \*THPStack/Shutterstock \*ian woolcock/Shutterstock \*Volodymyr Gaiyyk/Shutterstock \*Erni/Shutterstock \*DeymosHR/Shutterstock \*Photostock/Shutterstock \*Nickola\_Che/Shutterstock \*feathercollector/Shutterstock \*diem/Shutterstock \*Elena Mirage/Shutterstock \*takawildcats/Shutterstock \*Matej Hudovernik/Shutterstock \*Yongyut Kumsn/Shutterstock \*Ekaterina Pokrovsky \* Zanna Holstova/Shutterstock \*Ondrej Deml/Shutterstock \*Stanislav Fosenbauer/Shutterstock \*Andrey Starostin/Shutterstock

Genialii mayași, incași și azteci au dezvoltat civilizații care au trăit în Americi înainte de sosirea lui Cristofor Columb.


# Americile

Americile reprezintă al doilea cel mai mare continent, după Asia.

Din cauza suprafeței mari și a caracteristicilor geografice diverse, continentul este împărțit în America de Nord, America Centrală, insulele Antile și America de Sud.



Maimuță,  
pădurea  
amazoniană



Amerindienii din America de Nord au construit coloane înalte din lemn, numite „totemuri”.

Acestea erau sculptate în formă de animale și reprezentau forțele naturale și spirituale ale triburilor lor.

**Totemuri**

Caută autocolantele  
și lipește-le la  
locul lor.

Peste 400 de oameni au sculptat fețele a 4 președinți americani importanți (G. Washington, T. Jefferson, T. Roosevelt și A. Lincoln) pentru a comemora primii 150 de ani de existență a Statelor Unite ale Americii.



**Muntele  
Rushmore**



Pădurea amazoniană este cea mai mare pădure de acest fel din lume. Mai mult de jumătate din teritoriul ei aparține Braziliei. Pădurea și-a primit numele de la fluviul Amazon care o străbate.

**Pădurea  
amazoniană**




Elan în Alaska

Hochei pe gheață -  
SUA și CanadaPinguini Magellan,  
Patagonia, Argentina

Machu Picchu (Peru) este un străvechi oraș incas, vechi de aproximativ 550 de ani și situat la 2400 de metri deasupra nivelului mării în Munții Anzi. Aici a trăit Pachacutec, un faimos împărat incas. Machu Picchu este considerat o capodoperă a arhitecturii și ingineriei.

**Machu  
Picchu**

Moai sunt uriașe statui de piatră sculptate dintr-o singură bucată, care se găsesc numai în **Insula Paștelui**, situată la 3 500 de km în largul coastei chiliene. Statuile Moai reprezintă principala atracție pe Insula Paștelui, ai cărei locuitori trăiesc din turism, pescuit și agricultură.



**Insula  
Paștelui**



**Tangoul** este un gen muzical și un dans senzual caracteristic Argentinei. E nevoie de două persoane pentru a dansa tango. A nu se confunda cu salsa, un dans mai dinamic, originar din Cuba.

**Tango**

LEARN

We know books

